





**Erikoiskuljetusten kadunkäyttösopimus  
Tuusula, LUONNOS 12.4.2021**

**Liite 2, kartta: reitit ja rajoituskohteet 1:30 000**

**Reitit (korkeus x leveys x pituus)**

-  Katu
-  Runkoreitti 7 x 7 x 40 m
-  Suurmuuntajareitti 7 x 5 x 40 m
-  Täydentävä reitti 6 x 6 x 40 m
-  Täydentävä reitti 6 x 6 x 35 m
-  Täydentävä reitti 5 x 6 x 40 m
-  Täydentävä reitti 5 x 5 x 40 m
-  Täydentävä reitti 5 x 5 x 30 m
-  Täydentävä reitti 4,4 x 6 x 40 m
-  Kielletty reitti
-  Tulevaisuuden reittivaraus
-  7 x 7 x 40 m, nykyisen väylän tuleva tavoitemittaluokka

**Rajoitus- ja muut erityiskohteet**

-  Silta, korkeusrajoitus
-  Kunnan omistuksessa oleva silta
-  Kunnan omistuksessa oleva rajoitettu silta
-  Rautatie

